

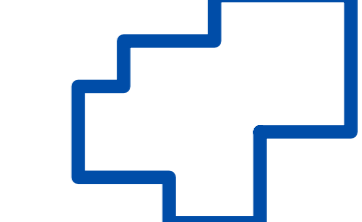


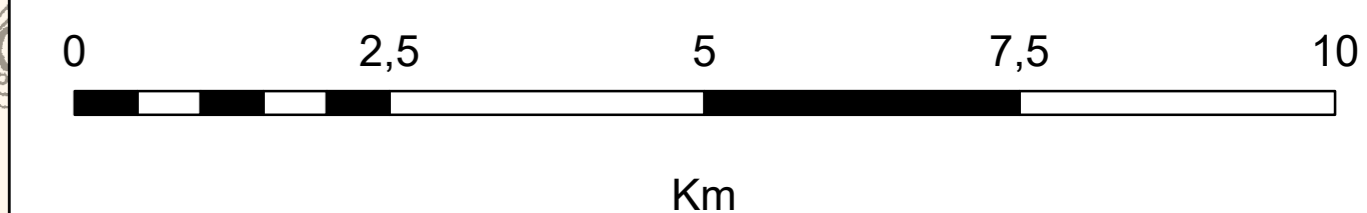
Trassenplanung Breitbandausbau

Landkreis
Lüchow-Dannenberg

Legende

-  Gebäude
-  Trassen
-  Ausbaucuster

Maßstab 1:60.000



Stand: 7. März 2018



Landkreis Lüchow-Dannenberg
GIS-Büro


BREITBANDGESELLSCHAFT
Lüchow-Dannenberg mbH

Quelle:
Auszug aus den Geobasisdaten der Niedersächsischen
Vermessungs- und Katasterverwaltung.
© 2011

