

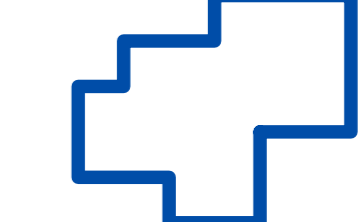


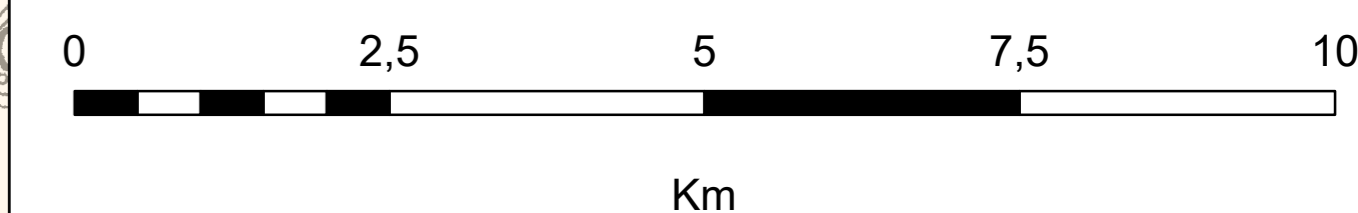
# Trassenplanung Breitbandausbau

Landkreis  
Lüchow-Dannenberg

## Legende

-  Gebäude
-  Trassen
-  Ausbaucuster

Maßstab 1:60.000



Stand: 7. März 2018



Landkreis Lüchow-Dannenberg  
GIS-Büro

  
BREITBANDGESELLSCHAFT  
Lüchow-Dannenberg mbH

Quelle:  
Auszug aus den Geobasisdaten der Niedersächsischen  
Vermessungs- und Katasterverwaltung.  
© 2011

